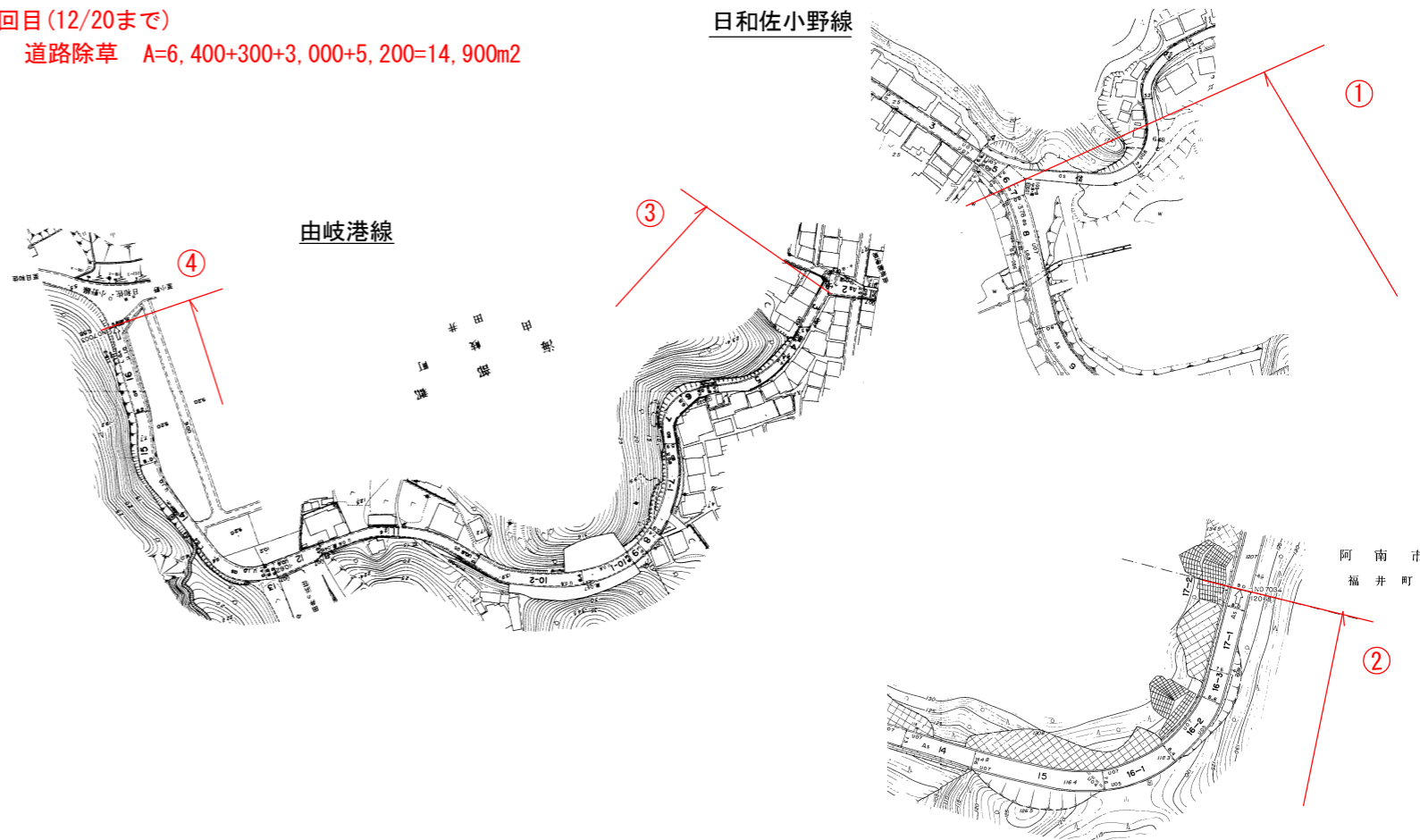
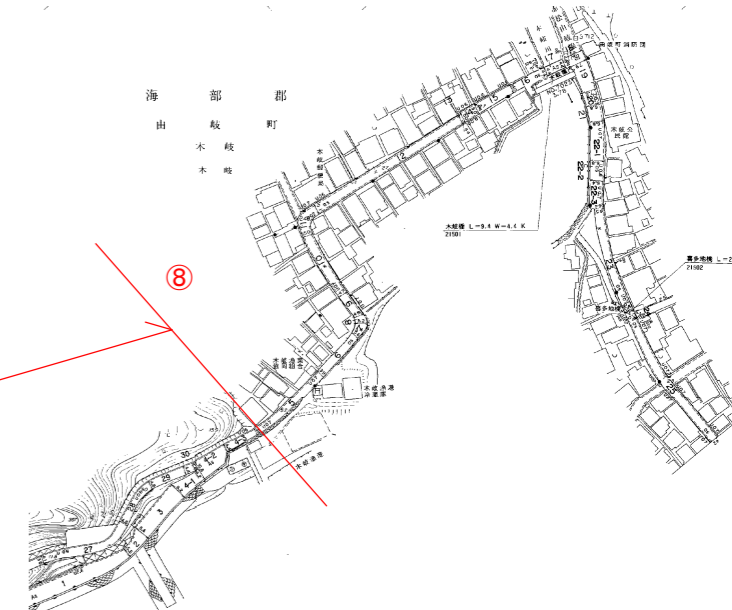
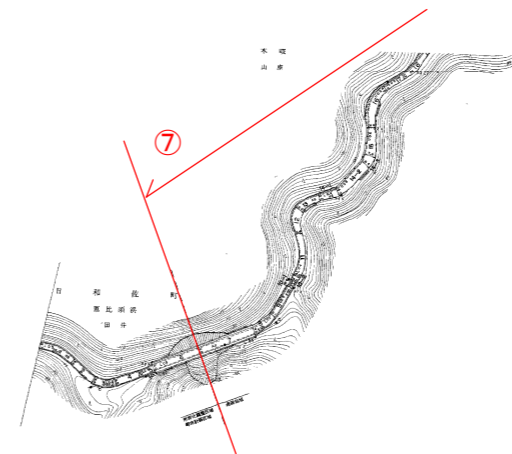
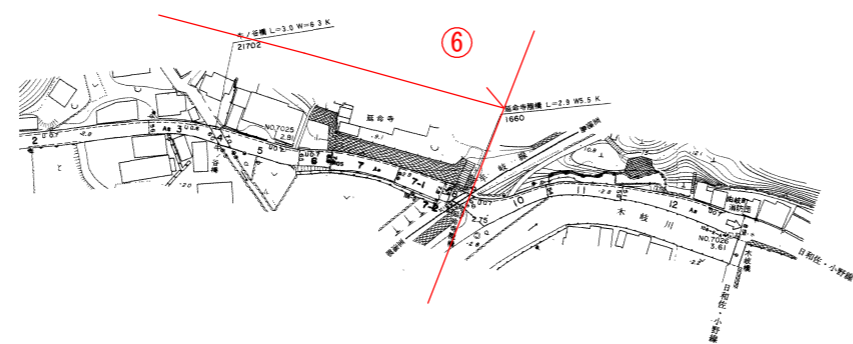
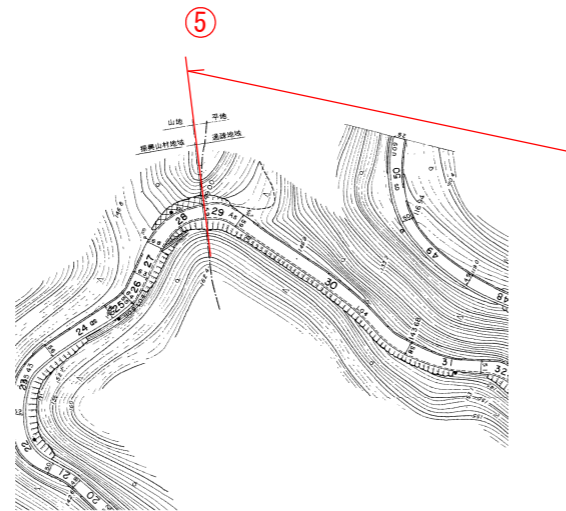
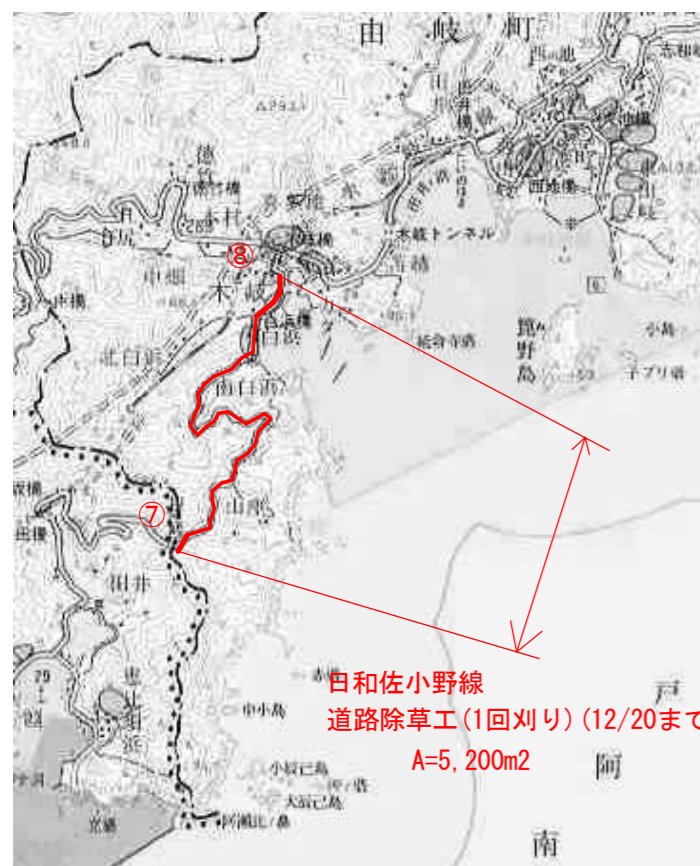


1回目(8/10まで)  
道路除草 A=6,200+300=6,500m<sup>2</sup>  
抜根除草 A=370=400m<sup>2</sup>

2回目(12/20まで)  
道路除草 A=6,400+300+3,000+5,200=14,900m<sup>2</sup>



赤松由岐線

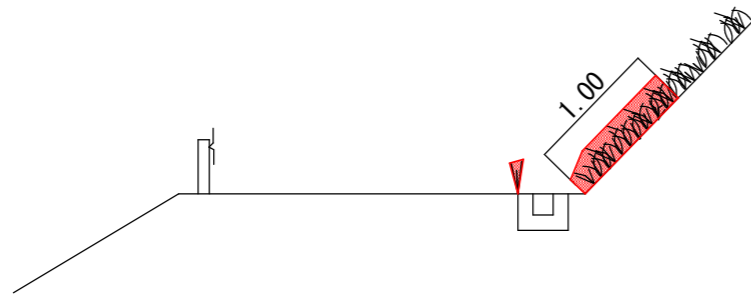


実施設計図面

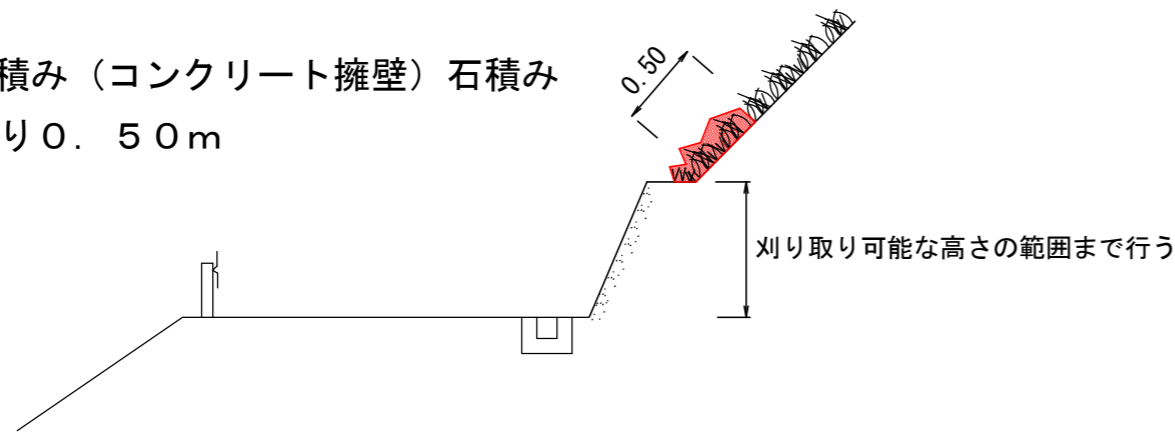
工事名	R7波土 日和佐小野線他 美波・木岐他 道路維持業務		
路線名等	(主)日和佐小野線他		
工事箇所	海部郡美波町木岐他		
図面名	位置図		
縮尺	—	図面番号	1 / 2
会社名			
事業者名	徳島県南部総合県民局農土整備部(美波)		

山側の場合

① 法尻より1.00m

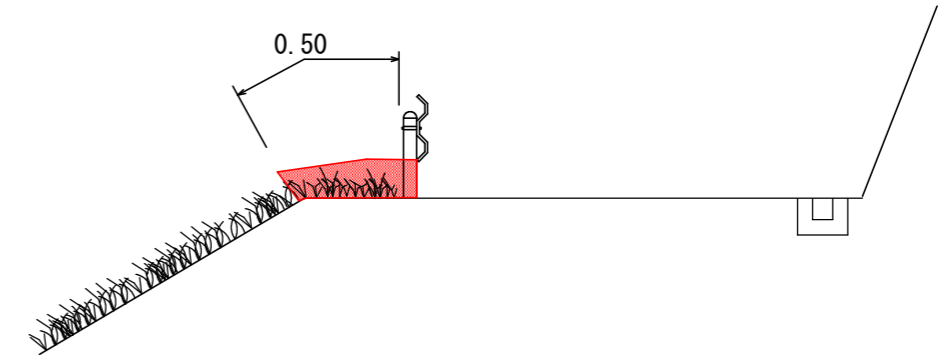


② ブロック積み（コンクリート擁壁）石積みの天端より0.50m

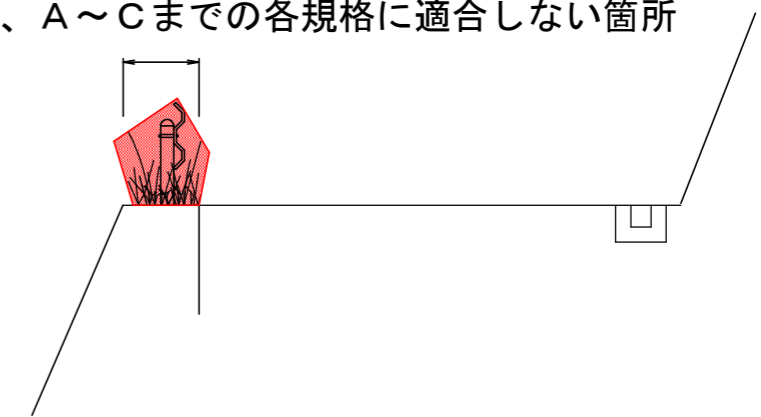


谷側の場合

③ 舗装路肩より0.50m  
その他、内カーブの場合に特に走行車両の視界をさえぎる物は対象とする。



④ 路肩防護柵支柱より点在し繁殖している箇所  
その他、A～Cまでの各規格に適合しない箇所



その他

⑤ 植樹帯については、除草作業時に雑草の抜根除草を行う。

実施設計図面

工事名	R7波土 日和佐小野線他 美波・木岐他 道路維持業務		
路線名等	(主)日和佐小野線他		
工事箇所	海部郡美波町木岐他		
図面名	除草要領図		
縮尺	—	図面番号	2 / 2
会社名			
事業者名	徳島県南部総合県民局県土整備部(美波)		